




وزارت نیرو
شرکت مدیریت منابع آب ایران
شرکت سهامی آب منطقه ای سیستان و بلوچستان



شرکت سهامی آب منطقه ای سیستان و بلوچستان

سیمای منابع آب استان سیستان و بلوچستان

1398/11/10

سیستان و بلوچستان



۱۸۱۷۸۵ کیلومتر مربع

وسعت

۲۵۳۴۰۰۰ نفر

جمعیت

۳۱° ۲۷' تا ۲۵° ۱۳'

عرض شمالی

۶۳° ۲۱' تا ۵۸° ۵۰'

طول شرقی

گرم و خشک

اقلیم

۱۰۳ میلیمتر

متوسط بارندگی سالانه

۱۲۴۰ کیلومتر

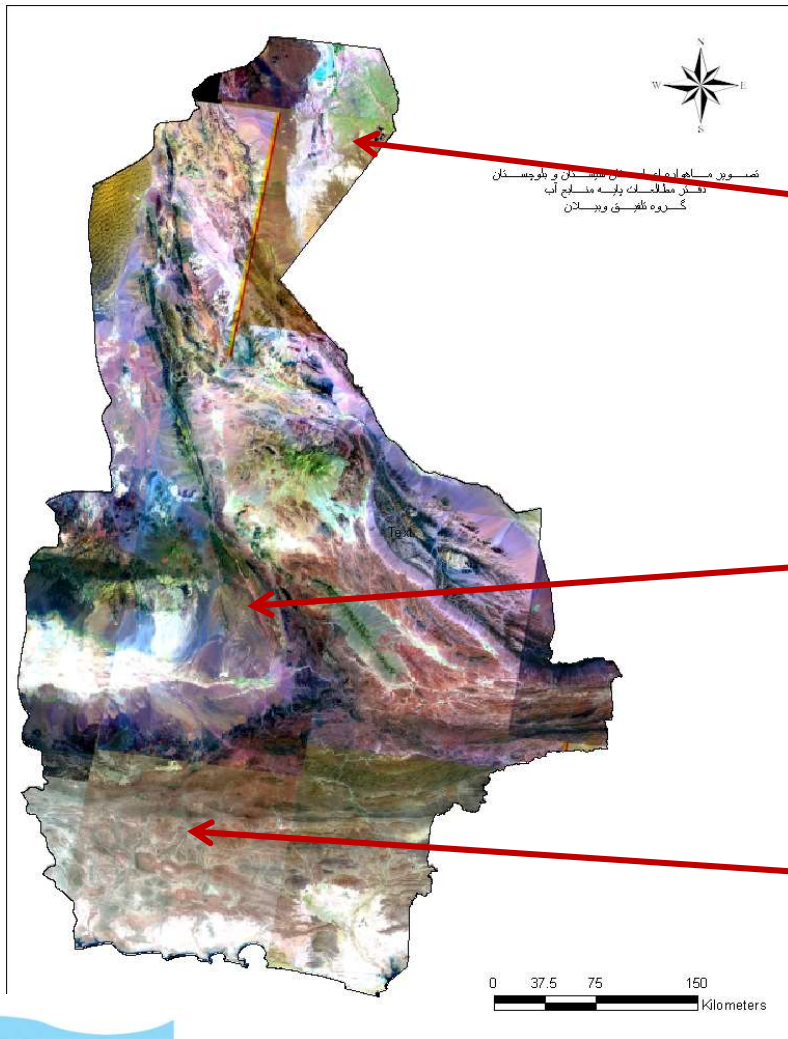
مرز خاکی

(افغانستان - پاکستان)

۳۰۰ کیلومتر

مرز آبی (دریای عمان)






شمال استان (دشت سیستان) تمامی منابع آب آن سطحی و وابسته به جریان آورد رودخانه هیرمند می باشد که سرچشمه آن حوضه آبریز هیرمند در افغانستان می باشد.

قسمت حوضه های میانی استان تقریباً تمام بهره برداری محدود به منابع آب زیرزمینی است و این منابع نیز به دلیل شرایط خاص زمین شناسی از پتانسیل بالایی برخوردار نیست ولی پایدارترین منابع آب استان را تشکیل می دهند.


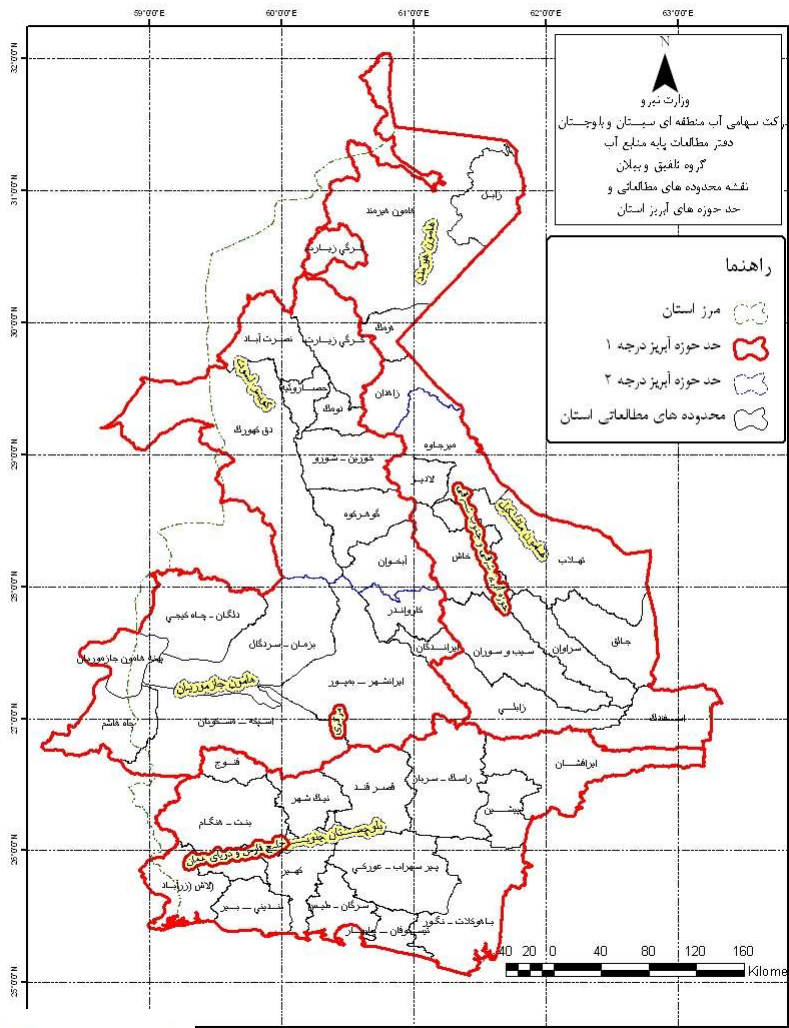
جنوب استان (بلوچستان جنوبی) تلفیقی از منابع آب سطحی و زیرزمینی وجود دارد، در حالیکه بهره برداری از منابع آب زیرزمینی صورت می گیرد این منابع شدیداً وابسته به جریانهای سطحی می باشند و منابع حساس و آسیب پذیری می باشند.



وضعیت هیدرولوژیکی:

از نظر هیدرولوژیکی بر اساس تقسیم بندی اطلس منابع آب وزارت نیرو، از ۶ حوضه آبریز درجه یک کشور این استان در سه حوضه مرزی شرق، فلات مرکزی و دریای عمان و خلیج فارس مشترک است، همچنین از ۳۰ حوضه درجه ۲ کشور پنج حوضه شامل هامون هیرمند، کویر لوت، هامون ماشکیل، هامون جازموریان و دریای عمان در محدوده عملکرد آب منطقه ای سیستان و بلوچستان قرار دارند.


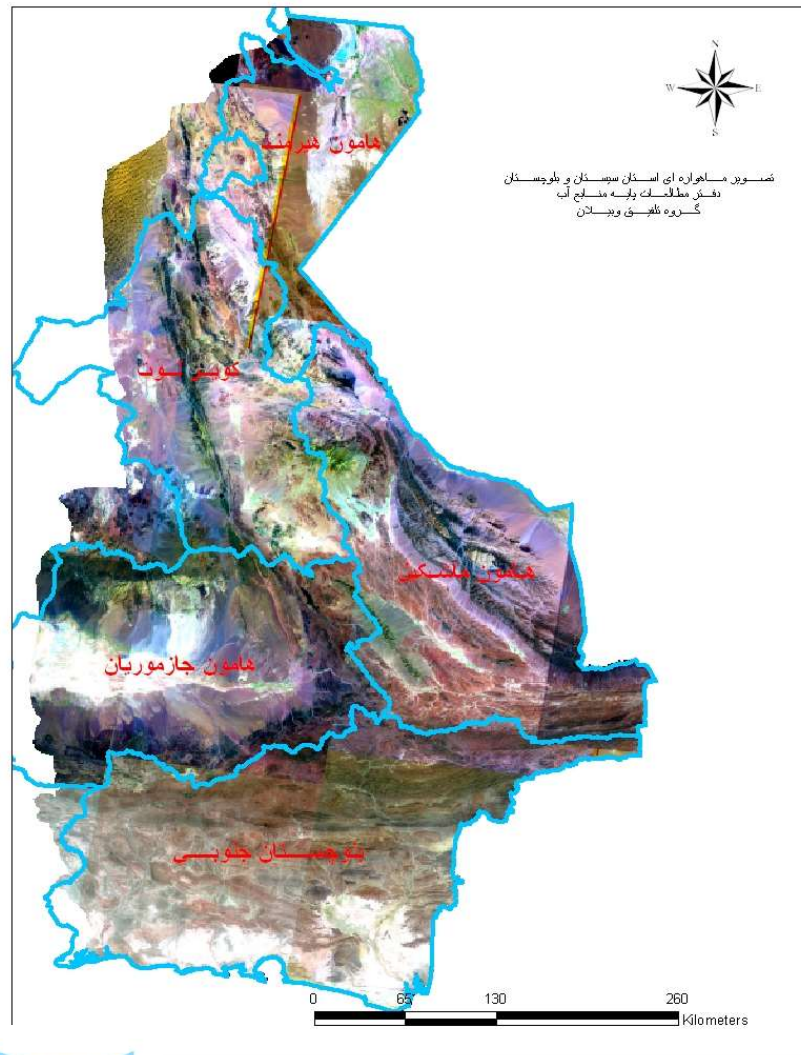
از نظر آب و هوایی خشکی شدید هوا بارندگی کم و نامنظم سالانه، اختلاف شدید درجه حرارت در طول شبانه روز، وزش بادهای بسیار شدید در تمام طول سال، رطوبت نسبی کم و بالابودن میزان تبخیر از مشخصه های اصلی استان می باشد.



منابع آب سطحی استان:

- متوسط بارندگی: ۱۰۳ میلیمتر
- حجم بارش: ۲۰ میلیارد متر مکعب
- میزان تبخیر: ۱۷ میلیارد متر مکعب
- میزان رواناب: ۱.۶ میلیارد متر مکعب
- میزان نفوذ: ۱.۴ میلیارد متر مکعب

از حجم رواناب حاصله، ۱۱۳۰ میلیون متر مکعب آن از طریق مرز و دریای عمان از دسترس خارج میگردد.



منابع آب سطحی

رودخانه های فصلی



- تعداد رودخانه های فصلی مهم : ۲۶ رودخانه
- از این تعداد ۶ رودخانه مرزی میباشد

سازه های آبی جهت مهار رواناب:

از میزان ۱.۶ میلیارد متر مکعب رواناب حاصل از بارش در استان در حال حاضر ۲۲ درصد آن توسط سدهای در حال بهره برداری مهار میگردد و پیش بینی میشود با تکمیل عملیات اجرایی سدهای در حال ساخت و مطالعه این میزان به حدود ۷۹ درصد افزایش یابد.

سازه های مهار آب	میزان رواناب مهار شده (میلیون متر مکعب)	درصد رواناب مهار شده به کل رواناب
سد های در حال بهره برداری	351	22
سد های در حال ساخت	305	19
سد های در حال مطالعه	610	38



۳۸ طرح سد سازی ، شبکه های آبیاری و زهکشی و ساماندهی خاتمه یافته و در حال بهره برداری

۲ طرح ساماندهی

ساماندهی مسیل رودخانه شيله
ساماندهی رودخانه هيرمند

۳ طرح شبکه آبیاری و زهکشی

شبکه آبیاری و زهکشی بمپور (۴۰۳۳ هکتار)
شبکه آبیاری و زهکشی سيستان (۹۸۵۴۶ هکتار)
شبکه آبیاری و زهکشی باهوكلات (۶۰۰۰ هکتار)

۳۳ طرح سد سازی

سد مخزنی زيردان ۲۰۷
سد مخزنی پيشين ۱۷۵
سد مخزنی چاه نيمه ۶۶۰
سد مخزنی خيرآباد ۲۷.۳
سد مخزنی ماشکيد عليا ۶۷
سد مخزنی چاه نيمه چهارم ۸۲۰
سد مخزنی شی کلک ۱۰.۸
سد تغذيه ای بزمان (۳.۳)
سد تغذيه ای گشت (۲)
سد تغذيه ای (۶)
سد تغذيه ای شمس آباد (۸)
سد تغذيه ای مهران (۴.۵)
سد تغذيه ای مرگوک (۱.۵)
سد تغذيه ای کالان (۲.۵)
سد تغذيه ای فهره (۶)
سد تغذيه ای درپتن (۰.۷۵)
سد تغذيه ای مرادآباد (۱.۰۱)
سد تغذيه ای دودرلاديز (۴)
سد تغذيه ای دوربن (۲.۵)
سد تغذيه ای گلک (۲.۸)
سد تغذيه ای سارادان (۹.۳)
سد تغذيه ای گلوگاه (۷۵)
سد انحرافی زهک
سد انحرافی گلمير
سد انحرافی کانال یک
سد انحرافی شيردل
سد انحرافی سنجرانی
سد انحرافی خروجی چاه نيمه
سد انحرافی کهک
سد انحرافی شيرگواز
سد انحرافی بمپور
سد انحرافی سيستان
دهانه آبگیر چاه نيمه





پروژه های مهم در دست اجرای شرکت

عنوان طرح	تعداد	مقدار	واحد
سد سازی	۳	۴۲۷	میلیون مترمکعب
شبکه آبیاری و زهکشی	۲	۵۶۵۰	هکتار
خط انتقال آب	۲	۱۶۴	کیلومتر

عنوان	حجم مخزن/مساحت/طول	واحد	پیشرفت	شروع و خاتمه	اعتبار مورد نیاز میلیارد ریال
سد مخزنی کهیر	۳۱۴	میلیون مترمکعب	%۵۲	۸۹ - ۹۵	۴۵۰ (سهام ریالی)
سد تغذیه ای گوهرکوه	۱۰	میلیون مترمکعب	%۴۲	۹۰ - ۹۶	۳۸۰
سد مخزنی شهری کور	۱۰۳	میلیون مترمکعب	%۱۶	۹۱ - ۹۶	۲۰۰۰
شبکه آبیاری و زهکشی زبردان	۳۰۰۰	هکتار	%۱۵	۹۰ - ۹۶	۳۵۰
خط انتقال آب از سد زبردان تا ابتدای شبکه پیرسهراب	۴۳	کیلومتر	%۶۵	۸۹ - ۹۶	۸۵۰
شبکه آبیاری و زهکشی کهیر و خط انتقال شبکه	۲۶۵۰	هکتار	%۲۵	۹۰ - ۹۶	۹۵۰
آبرسانی به شهر های سوران زابلی و هیدوچ از سد ماشکید علیا	۱۰۷	کیلومتر	%۵	۹۳ - ۹۶	۷۱۰
تامین آب اراضی بلند آب سیستان	۱۴	کیلومتر	%۸۸	۹۳ - ۹۴	۹۰
مجموع اعتبار مورد نیاز (میلیارد ریال)					۵۷۸۰

مطالعات مرحله اول و دوم سد ماشکید سفلی به اتمام رسیده و در صورت موافقت سازمان مدیریت و برنامه ریزی کشور در خصوص افزایش حجم موافقتنامه ماشکید، عملیات اجرایی سد آغاز خواهد گردید.

طرح‌های در حال مطالعه شرکت آب منطقه ای سیستان و بلوچستان

۲۱ طرح سد سازی ، تامین آب و آبرسانی ، شبکه های آبیاری و زهکشی

۶ طرح تامین آب و آبرسانی

۱ طرح شبکه آبیاری و زهکشی

۱۴ طرح سد سازی

- | | | |
|--|---|---|
| <ul style="list-style-type: none"> ■ آبرسانی به روستاهای غرب بمپور (با پیشرفت ۱۰۰٪ فاز ۲) ۱۱ mcm ■ تامین آب دراز مدت شهر زاهدان از تهلاب (با پیشرفت ۱۰۰٪ فاز ۱) ۳۵ mcm ■ آبرسانی به شهرهای سراوان و سیرکان (با پیشرفت ۱۰۰٪ فاز ۱) ۱۳ mcm ■ آبرسانی به چابهار و کنارک از کهیر (با پیشرفت ۱۰۰٪ فاز ۱) ۲۹.۴ mcm ■ آبرسانی به دهستان سفیدآبه (با پیشرفت ۱۰۰٪ فاز ۱) ۰.۷ mcm ■ آبرسانی به چابهار و کنارک و روستاها و صنعت از زبردان (با پیشرفت ۱۰۰٪ فاز ۱) ۲۰ mcm | <ul style="list-style-type: none"> ■ شبکه شهری کور (با پیشرفت ۱۰۰٪ فاز ۱) ۱۶۱ mcm ۵۵ mcm ۲۸۵۰ هکتار ۱۴۱ mcm ۶۲ mcm ۱۶۳ mcm ۷۵ mcm ۷۲ mcm ۳۵ mcm ۱۲ mcm ۱۰ mcm ۲۵ mcm ۵ mcm ۱۴۰ mcm | <ul style="list-style-type: none"> ■ سد مخزنی کاربانی (با پیشرفت ۴۵٪ فاز ۱) ■ سد مخزنی قصرقند (با پیشرفت ۱۰۰٪ فاز ۱) ■ سد مخزنی ترادان (با پیشرفت ۶۰٪ فاز ۱) ■ سد مخزنی گزو (با پیشرفت ۱۰۰٪ فاز ۱) ■ سد مخزنی ماشکید سفلی (با پیشرفت ۱۰۰٪ فاز ۲) ■ افزایش ارتفاع سد پیشین (با پیشرفت ۱۰۰٪ فاز ۲) ■ سد مخزنی کارواندر (با پیشرفت ۱۰۰٪ فاز ۲) ■ سد مخزنی اسفند (با پیشرفت ۴۵٪ فاز ۱) ■ سد تغذیه ای سرابدوک (با پیشرفت ۵۴٪ فاز ۱) ■ سد تغذیه ای شیتاب (با پیشرفت ۱۰۰٪ فاز ۱) ■ سد تغذیه ای هیدوچکان (با پیشرفت ۱۰۰٪ فاز ۱) ■ سد تغذیه ای قادر آباد (با پیشرفت ۱۰۰٪ فاز ۱) ■ سد مخزنی سرباز (با پیشرفت ۵۰٪ فاز ۱) ■ سد مخزنی باهوکلالت (با پیشرفت ۱۰۰٪ فاز شناخت) |
|--|---|---|



حجم مخازن سدها:

حجم مخزن (میلیون متر مکعب)	سدها
2096	سدهای در دست بهره برداری
427	سدهای در حال ساخت
1216	سدهای در حال مطالعه
3739	مجموع





منابع آب زیرزمینی:

بر اساس آخرین آمار برداری منابع آب مناطق تحت پوشش بیش از 21 هزار 500 منبع آب زیرزمینی در استان وجود دارد که از این منابع حدود 2 میلیارد مترمکعب در سال استحصال آب زیرزمینی صورت می گیرد. برداشت از چاه های بهره برداری به تعداد حدود 19 هزار و 450 حلقه، نزدیک به 1.6 میلیارد مترمکعب در سال میباشد که از این میزان تخلیه نزدیک به 1 میلیارد متر مکعب مربوط به چاههای مجاز و 600 میلیون متر مکعب مربوط به چاههای غیر مجاز است. قنوات به تعداد حدود 1280 رشته حدود 382 میلیون مترمکعب در سال و چشمه ها به تعداد 831 دهنه حدود 39 میلیون مترمکعب در سال استحصال از آب زیرزمینی دارند (جدول ذیل).

مجموع تخلیه	مجموع منابع	قنات		چشمه		چاه		حوزه آبریز درجه ۲
		تخلیه	تعداد	تخلیه	تعداد	تخلیه	تعداد	
۳۵۱.۳۹	۵۱۲۵	۸۹.۰۸۹	۱۴۳	۷.۲۶۳	۱۴۰	۲۵۵.۰۴	۴۸۴۲	بلوچستان جنوبی
۷۹۸.۲۷	۳۶۸۹	۱۱۶.۳۸	۲۱۰	۱۴.۴۲	۱۳۰	۶۶۷.۴۶۹	۳۳۴۹	جازموریان
۲۲۵.۳۸	۳۰۷۶	۲۴.۸۰۵	۲۸۱	۲.۷۸۷	۱۲۳	۱۹۷.۷۹۲	۲۶۷۲	کویرلوت
۷۶.۱۲	۴۷۷۵	۸.۰۱۸	۱۱۰	۰.۶۹۵	۲۶	۶۷.۴۰۷	۴۶۳۹	هیرمند
۵۵۴.۴۶	۴۸۹۳	۱۴۳.۵۴	۵۳۷	۱۳.۵۵	۴۱۲	۳۹۷.۳۷۱	۳۹۴۴	ماشکیل
۲۰۰۵.۶۲۷	۲۱۵۵۸	۳۸۱.۸۳۸	۱۲۸۱	۳۸.۷۱۰	۸۳۱	۱۵۸۵.۰۷۹	۱۹۴۴۶	جمع استان

ارقام تخلیه به میلیون متر مکعب می باشد

➤ از مجموع ۶۰۹ محدوده مطالعاتی کشور استان با ۴۳ محدوده مشترک می باشد.

• ۲۰ محدوده ممنوعه

• ۱۵ محدوده فاقد آبخوان

• ۸ محدوده آزاد

➤ ۲۰ محدوده مطالعاتی ممنوعه به شرح ذیل

می باشند :

- زاهدان، دومک، کورین_شورو، لادیز و بخشی از میرجاوه، گوهرکوه، خاش_ پشتکوه، ایرانشهر_بمپور، سراوان، سیب و سوران، بزمان_سردگال، دلگان چاه کیجی، اسپکه_مسکوتان، نصرت آباد، لاش (زرآباد)، حصاروئیه، زابلی، جلگه چاه هاشم، پیشین و پیرسهراب، گرگی زیارت





محل مصرف آب استحصالی از منابع آب سطحی و زیرزمینی استان :

❖ بخش کشاورزی ۹۴٪

❖ بخش شرب ۵٪

❖ بخش صنعت ۱٪



نیاز آبی شرب و صنعت استان در افق طرح

نیاز آبی کل (MCM)			نیاز آبی صنعت (MCM)			نیاز آبی شرب (MCM)			نام شهرستان
1420	1410	1395	1420	1410	1395	1420	1410	1395	
33.91	28.03	19.64	8.82	7.12	3.61	25.09	20.91	16.03	ایرانشهر
7.64	5.89	4.01	0.29	0.24	0.1	7.35	5.65	3.91	دلگان
110.58	83.17	41.72	78.17	58.11	24.14	32.41	25.06	17.58	چاه بهار
16.98	14.69	10.92	3.98	3.61	2.25	13	11.08	8.67	خاش
45.06	36.18	24.5	21.21	15.65	7.62	23.85	20.53	16.88	زابل، نیمروز، هامون
4.39	4	3.73	0.13	0.09	0.04	4.26	3.91	3.69	هیرمند
119.5	90.31	60.87	44.05	31.92	17.6	75.45	58.39	43.27	زاهدان، میرجاوه
7.26	5.82	4.52	0.28	0.2	0.08	6.98	5.62	4.44	زهک
8.26	6.38	4.22	0.16	0.16	0.12	8.1	6.22	4.1	مهرستان
26.41	20.62	13.01	3.84	3	1.19	22.57	17.62	11.82	سراوان
7.7	6.26	4.63	0.54	0.43	0.27	7.16	5.83	4.36	سیب سوران
17.44	13.76	10.65	1.86	1.25	0.82	15.58	12.51	9.83	سرباز
26.37	21.99	13	17.24	14.45	7.35	9.13	7.54	5.65	کنارک
25.36	20.39	14.62	5.45	4.2	2.28	19.91	16.19	12.34	نیک شهر، قصرقند، فنوج
457.25	357.49	230.04	186.00	140.43	67.47	271.25	217.06	162.57	کل استان

منبع: بر اساس صورت جلسات مصوب آب و فاضلاب کشور

تراز آبی منابع و مصارف در افق طرح (۱۴۲۰)

نیاز آبی در افق طرح

۴۵۷/۲	۲۷۱/۲۵	شرب	نیاز آبی
	۱۸۶	صنعت	

منابع آب در افق طرح

۲۲۸/۵	۱۶۹.۵	آب های سطحی	پتانسیل جهت تامین آب شرب و صنعت
	۵۱.۳	آب زیرزمینی	
	۷.۷	آب شیرین کن	

برآورد میزان کمبود آب در افق طرح (۱۴۲۰)

بر اساس کل نیاز آبی (شرب و صنعت) و میزان تخصیص های صورت گرفته مقدار کمبود در افق های مختلف طرح به مقدار زیر خواهد بود.

سال ۱۴۲۰	سال ۱۴۱۰	سال ۱۳۹۵	سال ۱۳۹۰
۲۲۸/۷	۱۲۹.۵	۲۸.۱۴	۱۶.۵۵

۲۲۸/۷	۲۲۸/۷	۹۶/۲۵	شرب	ظرفیت تاسیسات نمک زدایی در افق طرح
		۱۳۲/۵	صنعت	

با توجه به جداول فوق استفاده از تاسیسات نمک زدایی و انتقال آب از دریای عمان جهت رفع کمبود اجتناب ناپذیر می باشد

راهکارهای قابل اجرا جهت رفع نیازهای بخش آب:

1. استفاده از پساب آب شهری و کشاورزی
2. افزایش راندمان آبیاری
3. کاهش سرانه مصرف آب
4. پیگیری حق آبه رودخانه سیستان و تلاش در جهت افزایش آن
5. کنترل برداشت از مخازن آب زیرزمینی و جلوگیری از بهره برداری چاههای غیر مجاز
6. احداث سدهای تغذیه ای و مخزنی بر روی رودخانه ها جهت مهار و کنترل سیلاب، تغذیه آبخوان و برداشت آب سطحی
7. تغییر الگوی کشت متناسب با شرایط اقلیمی و وضعیت منابع آب استان
8. انتقال آب بین حوضه ای با توجه به استعداد های آب سطحی و زیرزمینی
9. نمک زدایی و انتقال آب دریای عمان جهت مصارف شرب و صنعت





هدف کلان برنامه
بخش آب

تامین حداقل نیاز پایه شرب برای آحاد مردم
کشور

افزایش کارایی اقتصادی آب، یکپارچگی
ساختار مدیریت آب

توسعه بهره برداری از منابع آب در راستای
تحقق توسعه پایدار

حفاظت و ساماندهی بهره برداری از منابع آب
کشور

تنوع بخشی مالی و حمایت از بازارهای رقابتی

«ایجاد تعادل و پایداری بین منابع و مصارف
و حفاظت کمی و کیفی و ارتقای بهره وری
از منابع آب هر یک از حوضه های آبریز
کشور با رویکرد مدیریت یکپارچه و جامع
منابع آب و مشارکت کلیه ذینفعان و ذی
مدخلان و دسترسی عادلانه همگان به آب
سالم و کافی»


مسائل و مشکلات مهم بخش آب :

۱- شرایط طبیعی و اقلیمی خشک استان

- تبخیر نزدیک به ۴۰۰۰ میلیمتر در منطقه
- بارندگی با شدت بالا و تداوم کم و رژیم سیلابی اکثر رودخانه های استان
- دوره های خشکسالی طولانی در استان
- نازل بودن میزان بارندگی همراه با رژیم نامناسب و توزیع زمانی نامطلوب

۲- خروج حدود ۱۱۳۰ میلیون متر مکعب رواناب از استان (دریای عمان و مرز)

۳- افت شدید سطح آب زیرزمینی در اثر برداشت های غیرمجاز




مسائل و مشکلات مهم بخش آب :

۴- کمبود اعتبارات در بخش های :

- نگهداری از سازه های آبی موجود
- طرح احیا و تعادل بخشی منابع آب زیرزمینی
- تامین و انتقال آب

۵- عدم تمایل بخش خصوصی به سرمایه گذاری در طرح های تامین و

انتقال آب



مسائل و مشکلات مهم بخش آب :


۶- مشکلات ساختاری

- اقتصاد ضعیف و معیشتی بودن کشاورزی در استان
- عدم ارزش گذاری واقعی قیمت آب
- بهره وری پایین بخش کشاورزی
- فقدان آموزش های کاربردی برای کشاورزان
- عدم استفاده از منابع آب غیرمتعارف
- عدم شکل گیری تشکل های آب بران کشاورزی در حوضه
- عدم وجود سند آمایش سرزمین براساس پتانسیل ها و قابلیت های استان با لحاظ کمبود منابع آب



مسائل و مشکلات مهم بخش آب :

- ۷- حجم بالای رسوبات ورودی به منطقه سیستان و تاثیر منفی در حجم آب ورودی
- ۸- عدم کفایت آب ورودی از افغانستان جهت حفظ تالاب هامون



انتظارات و پیشنهادات:

۱- لزوم پیگیری و اهتمام بیشتر در راستای انجام مصوبات سفر ریاست محترم جمهور و وزیر محترم نیرو

- تسریع در صدور کمیسیون ماده ۲۱۵ طرح افزایش گنجایش سد پیشین
- صدور مجوز عملیات اجرایی سد ماشکید سفلی
- افزایش اعتبار طرح های لایروبی سیستان، خط انتقال و شبکه زيردان، سد کارواندر و طرح آبرسانی به شهرهای سوران، زابلی و هیدوچ
- تامین اعتبار ریالی سد کهیر (با مشارکت IDB) همچنین تامین مالی جهت پروژه های پایین دست سد کهیر (از تعهدات جمهوری اسلامی)


۲- نگاه ویژه به طرح احیا و تعادل بخشی در استان و لزوم هماهنگی و همکاری سازمان ها و ارگانهای مرتبط و افزایش اعتبارات طرح مزبور

۳- افزایش اعتبارات به منظور مهار آبهای مرزی

۴- تدوین سند آمایش سرزمین با لحاظ محدودیت های منابع آبی استان

۵- تامین اعتبار جهت استفاده از منابع آب غیر متعارف (پساب و آب دریا)

۶- پیگیری در خصوص حق آبه رودخانه سیستان



مصوبات سفر وزیر محترم نیرو به استان سیستان و بلوچستان

پیش بینی اعتبار مورد نیاز (میلیون ریال)	اقدامات انجام شده	عنوان مصوبه	ردیف
<p>سند: ۵۳۰,۰۰۰ پروژه های پایین دست: ۱,۹۰۰,۰۰۰</p>	<p>بر اساس جلسه مورخ ۹۴/۹/۱۶ در حضور وزیر محترم نیرو و استاندار محترم مقرر گردید پیگیری های لازم توسط جناب آقای مهندس حاج رسولی ها به شرح ذیل صورت پذیرد:</p> <p>۱- جهت افزایش سهم ریالی پروژه از طریق جناب آقای طیب نیا وزیر محترم امور اقتصاد و دارایی</p> <p>۲- جهت تخصیص اعتبار از محل ماده ۱۰ و ۱۲ از طریق جناب آقای رحمانی فضلی وزیر محترم کشور</p> <p>۳- تخصیص صد در صد برای پروژه از طریق آقای نوبخت معاون محترم ریاست جمهور.</p>	<p>تامین اعتبار ریالی مورد نیاز جهت تسریع در عملیات اجرایی سد مخزنی کهر و شروع عملیات اجرایی پروژه های پایین دست</p>	۱
<p>۶۵۰,۰۰۰</p>	<p>انتخاب پیمانکار و شروع عملیات اجرایی احداث آبگیر، اجرای خط انتقال از آبگیر تا تصفیه خانه و احداث مخزن ۳۰۰۰ مترمکعبی طرح آبرسانی به شهرهای هیدوج، مهرستان و سوران از سد ماشکد علیا در تاریخ ۹۴/۲/۲۳ انجام گردیده است. ولی بدلیل عدم توانایی پیمانکار در اجرای پروژه مراحل فسخ پیمان از طریق شرکت مهندسی آب و فاضلاب کشور در دست پیگیری میباشد، ضمناً بطور همزمان مراحل ارزیابی انتخاب پیمانکار واجد صلاحیت برای انجام کامل تصفیه خانه طرح مذکور در دست انجام میباشد. لازم به یادآوریست علیرغم پیگیریهای انجام شده فقط مبلغ شصت میلیارد ریال در سال ۹۴ برای طرح مذکور تخصیص داده شده است که به هیچ وجه جوابگوی نیاز واقعی طرح نیست</p>	<p>تامین اعتبار جهت آغاز عملیات اجرایی طرح آبرسانی به شهرهای سوران، زابلی و هیدوج از سد ماشکد علیا</p>	۲
<p>۱۳,۹۸۸,۰۰۰</p>	<p>پیگیریهای مستمر در سطوح استانی و ملی در دست انجام بوده که از آن جمله نامه شماره ۳۳۲۶۰/۱ مورخ ۹۴/۵/۱۲ استاندار محترم استان بعنوان معاون محترم رئیس جمهور و رئیس سازمان مدیریت و برنامه ریزی کشور میباشد که در آن درخواست تامین اعتبارات مورد نیاز ۱۲ سد در دست مطالعه به منظور مهار آبهای مرزی استان گردیده است</p>	<p>تامین اعتبار جهت تکمیل ۱۲ سد در دست مطالعه به منظور مهار آبهای مرزی</p>	۳

ردیف	عنوان مصوبه	اقدامات انجام شده	پیش بینی اعتبار مورد نیاز (میلیون ریال)
۳	تامین اعتبار جهت آغاز عملیات اجرایی طرح احداث سد مخزنی ماشکید سفلی	بر اساس تلاشها و پیگیریهای انجام شده اعتباری به مبلغ ۲۵۰ میلیارد ریال در سالجاری برای شروع عملیات اجرایی سد ماشکید سفلی منظور گردیده است. در این راستا این شرکت مطابق مجوز شماره ۹۴/۱۷۰/۶۷۲۷ مورخ ۹۴/۴/۱۵ نسبت به تهیه اسناد مناقصه و شروع مراحل قانونی انتخاب پیمانکار واجد صلاحیت اقدام نموده است، در این راستا نیاز به صدور مجوز شروع عملیات اجرایی میباشد.	۵,۲۵۰,۰۰۰
۵	تامین اعتبار جهت آغاز عملیات اجرایی طرح افزایش گنجایش مخزن سد پیشین	مجوز کمیسیون ماده ۲۱۵ برای طرح افزایش گنجایش سد پیشین در سازمان مدیریت و برنامه ریزی کشور بلا اقدام مانده است.	۷۰۰,۰۰۰
۶	تامین اعتبار جهت طرح احداث سد گوهر کوه	بر اساس پیگیریهای انجام شده در خصوص تأمین اعتبار سد گوهر کوه خاش به نسبت دو سوم از طریق وزارت نیرو، نامه شماره ۱۴/۱۴۳۱۱/۲۱/۱۰۰ مورخ ۹۴/۲/۲۰ وزیر محترم نیرو به عنوان وزیر محترم کشور مبنی بر درخواست تأمین ۱۰۰ میلیارد ریال از محل ماده ۱۲ قانون مدیریت بحران و نیز ماده ۱۰ قانون بخشی از مقررات مالی دولت در سالجاری برای سد گوهر کوه ارسال لیکن تاکنون اقدام موثری از طریق وزارت کشور در این خصوص انجام نگردیده است. ضمناً مبلغ ۲۰ میلیارد ریال از محل طرح تعادل بخشی و مبلغ ۲۰ میلیارد ریال از اعتبارات ماده ۱۸۰ به سد تغذیه ای گوهر کوه اختصاص داده شده است.	۳۰۰,۰۰۰
۷	تامین اعتبار جهت آغاز عملیات اجرایی سد کارواندر	مطالعات مرحله دوم سد کارواندر علیرغم عدم تأمین و تخصیص اعتبار مطالعاتی طرح (۲۵ میلیارد ریال) خاتمه یافته و جمع بندی نهایی جهت ارسال به دفتر فنی شرکت مدیریت منابع آب ایران واخذ مصوبه طرح در دست اقدام می باشد.	۱,۶۰۰,۰۰۰
۸	تامین اعتبار جهت تکمیل عملیات خط انتقال آب به مجتمع تلنگک، پیرسهراب از سد زبردان	بر اساس جلسه مورخ ۹۴/۹/۱۶ در حضور وزیر محترم نیرو و استاندار محترم مقرر گردیده خط انتقال از سد زبردان به طول ۱۴ کیلومتر جهت پروژه تأمین آب ۲۶۱ روستا توسط شرکت مهندسی آب و فاضلاب کشور مورد پیگیری قرار گیرد.	۵۵۰,۰۰۰

ردیف	عنوان مصوبه	اقدامات انجام شده	پیش بینی اعتبار مورد نیاز (میلیون ریال)
۹	تامین اعتبار جهت انجام مطالعات آبهای ژرف استان	براساس آخرین تصمیمات اتخاذ شده در وزارت نیرو مقرر گردید تا مطالعات مذکور از طریق ابلاغ قرارداد با سازمان انرژی های نو (سانا) با الویث استان سیستان و بلوچستان انجام گردد. در حال حاضر آن موسسه جمع آوری اطلاعات میدانی مورد نیاز را در دستور کار دارد.	-
۱۰	تامین اعتبار جهت تهیه سند جامع مدیریت منابع آب استان	با تأمین اعتبار ۱۵۰۰ میلیون ریال در سال جاری مطالعات مذکور از شهریور ماه سال جاری در طی ۲ مرحله آغاز گردیده و نتایج و گزارشات مربوطه طی سال آینده ارسال خواهد شد.	۱۵۰۰

با تشکر از صبر و حوصله سروران گرامی